

COMMUNE DE GUENIN

PLAN LOCAL D'URBANISME

REVISION N° 1

APPROBATION



Espace, Aménagement et
Développement du Morbihan
C.S. 72055
56002 VANNES cedex



6.3 ANNEXE SONORE

Vu pour être annexé à
notre délibération du
conseil municipal du
27 mars 2017

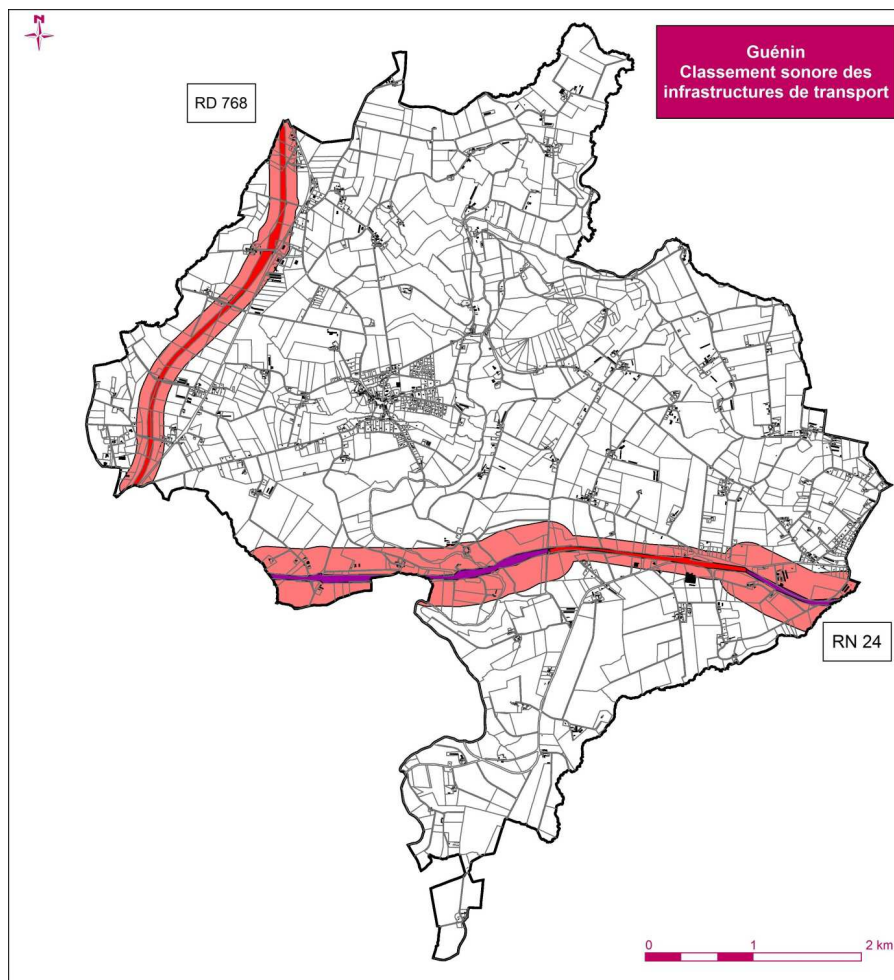
Le Maire



Classement sonore des infrastructures de transport terrestre


La commune de GUENIN est concernée par les arrêtés préfectoraux du 1^{er} décembre 2003 de classement sonore :

- Des routes nationales du MORBIHAN : RN 24 sur la traversée du territoire de la commune (classement en catégories 2 et 3, soit une largeur affectée par le bruit de, respectivement 250 mètres et 100 mètres de part et d'autre de l'infrastructure comptée à partir du bord extérieur de la chaussée).
- Des routes départementales du MORBIHAN : RD 768 sur la traversée du territoire de la commune (classement en catégorie 3, soit une largeur affectée par le bruit de 100 mètres de part et d'autre de l'infrastructure comptée à partir du bord extérieur de la chaussée).

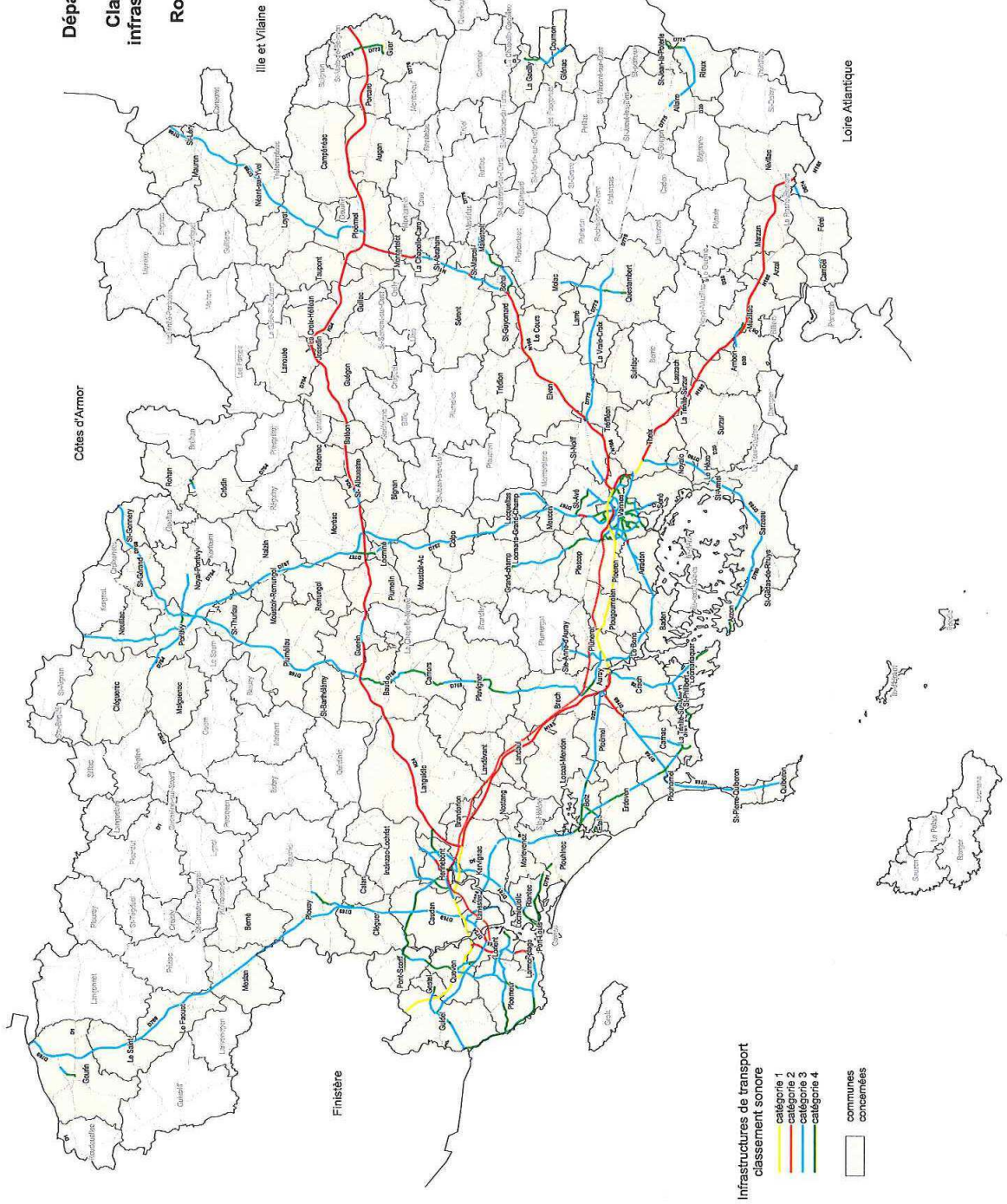
La présente réglementation n'impose pas de restrictions d'urbanisation mais seulement des prescriptions en matière d'isolation acoustique des nouveaux bâtiments (code de la construction)



Classement sonore des infrastructures de transport	
	Catégorie 2 , distance 250 m
	Catégorie 3 , distance 100 m

 Zone affectée par le bruit

Département du Morbihan
Classement sonore des
infrastructures de transport
Routes et lignes SNCF



**Classement sonore des infrastructures de transport
Communes concernées par les arrêtés préfectoraux du 1er décembre 2003**

INSEE	Commune	INSEE	Commune	INSEE	Commune	INSEE	Commune
56001	Allaire	56070	Guégon	56124	Malestroit	56181	Port-Louis
56002	Ambon	56074	Guenin	56125	Malguenac	56184	Questembert
56003	Arradon	56075	Guer	56126	Marzan	56185	Queven
56004	Arzal	56078	Guidel	56127	Mauron	56186	Quiberon
56005	Arzon	56079	Guillac	56130	Merlevenez	56189	Radenac
56006	Augan	56083	Hennebont	56131	Meslan	56192	Remungol
56007	Auray	56090	Inzinzac-Lochrist	56132	Meucon	56193	Riantec
56008	Baden	56091	Josselin	56135	Molac	56194	Rieux
56010	Baud	56094	Kervignac	56139	Montetelot	56198	Rohan
56013	Belz	56097	La Chapelle-Caro	56140	Moréac	56240	Sarzeau
56014	Bémé	56050	La Croix-Helléan	56141	Moustoir-Ac	56243	Séné
56017	Bignan	56061	La Gacilly	56142	Moustoir-Remungol	56244	Sérent
56020	Bohal	56258	La Trinité-Sur-Mer	56143	Muzillac	56204	St-Alouestre
56021	Brandevon	56259	La Trinité-Surzur	56144	Naizin	56202	St-Abraham
56023	Brech	56261	La Vraie-Croix	56145	Néant-sur-Yvel	56205	St-Armel
56027	Buléon	56096	Landauli	56146	Neulliac	56206	St-Avé
56029	Calan	56097	Landévant	56147	Nivillac	56207	St-Barthélémy
56030	Camoël	56098	Lanester	56148	Nostang	56213	St-Gérand
56031	Camors	56101	Languidic	56151	Noyal-Pontivy	56214	St-Gildas-de-Rhuys
56032	Campénéac	56102	Lanouée	56150	Noyal	56215	St-Gomery
56034	Camac	56107	Larmor-plage	56158	Plescop	56219	St-Guyomard
56036	Caudan	56108	Larré	56161	Ploëmel	56223	St-Jean-la-Poterie
56040	Cléguer	56109	Lauzach	56162	Ploemeur	56225	St-Léry
56041	Cléguerec	56262	Le Bono	56164	Ploeren	56228	St-Marcel
56042	Colpo	56045	Le Cours	56165	Ploërmel	56231	St-Nolff
56044	Cournon	56057	Le Faouet	56166	Plouay	56233	St-Philibert
56046	Crach	56084	Le Hézo	56167	Plougoumelen	56234	St-Pierre-Quiberon
56047	Crédin	56201	Le Saint	56168	Plouharnel	56237	St-Thuriau
56053	EIVEN	56115	Locmatia-Grand-Champ	56169	Plouhinec	56263	Ste-Anne-d'Auray
56054	Erdeven	56116	Locmatiaquer	56173	Pluméliau	56247	Sulniac
56055	Etel	56117	Locminé	56174	Plumelin	56248	Surzur
56058	Férel	56118	Locmiquelic	56176	Pluneret	56249	Taupont
56063	Gestel	56119	Locoal-Mendon	56177	Pluvigner	56251	Theix
56064	Glénac	56120	Loquehoas	56179	Pont-Scorff	56254	Trédion
56066	Gourin	56121	Lorient	56178	Pontivy	56255	Tréfléan
56067	Grand-champ	56122	Loyat	56180	Porcaro	56260	Vannes



PREFECTURE DU MORBIHAN

direction
départementale
de l'Équipement
Morbihan



**ARRETE PREFECTORAL
classement sonore
Routes Départementales**

LE PREFET DE LA REGION PAYS DE LA LOIRE
PREFET DE LA LOIRE ATLANTIQUE

LE PREFET DU MORBIHAN
Chevalier de la Légion d'Honneur

LE PREFET DU FINISTERE
Officier de la Légion d'Honneur
Commandeur de l'Ordre
National du Mérite

- VU le code de la construction et de l'habitation, et notamment son article R 111-4-1,
- VU la loi n° 92-1444 du 31 décembre 1992 relative à la lutte contre le bruit, et notamment ses articles 13 et 14,
- VU le décret n° 95-20 pris pour l'application de l'article L 111-11-1 du code de la construction et de l'habitation et relatif aux caractéristiques acoustiques de certains bâtiments autres que d'habitation et de leurs équipements,
- VU le décret n° 95-21 relatif au classement des infrastructures de transports terrestres et modifiant le code de l'urbanisme et le code de la construction et de l'habitation,
- VU l'arrêté interministériel du 9 janvier 1995 relatif à la limitation du bruit dans les établissements d'enseignement,
- VU l'arrêté interministériel du 30 mai 1996 relatif aux modalités de classement des infrastructures de transports terrestres et à l'isolement acoustique des bâtiments d'habitation dans les secteurs affectés par le bruit,
- VU l'avis des communes suite à leur consultation en date du 30 Avril 2003
- VU l'avis du comité de pilotage réuni le 27 Juin 2003
- SUR proposition du Directeur Départemental de l' Equipement

8, rue du Commerce
BP 520
56019 Vannes cedex
téléphone standard :
02 97 68 12 00
télécopie :
02 97 68 12 01
mél : sgr.dde-morbihan
@equipement.gouv.fr

ARRETE :

Article 1

Les dispositions de l'arrêté du 30 mai 1996 susvisé sont applicables dans le département du Morbihan aux abords du tracé des infrastructures de transports terrestres mentionnées à l'article 2 du présent arrêté et représentées sur le(s) plan(s) joint(s) en annexe, ainsi que pour ce qui les concerne dans les départements du Finistère et de la Loire Atlantique.

Article 2

Le tableau suivant donne pour chacun des tronçons d'infrastructures mentionnés, le classement dans une des 5 catégories définies dans l'arrêté du 30 mai 1996 susmentionné, la largeur des secteurs affectés par le bruit de part et d'autre de ces tronçons, ainsi que les niveaux sonores que les constructeurs doivent prendre en compte pour la construction de bâtiments inclus dans ces secteurs.

NOM DE LA VOIRIE	NOM DU TRONÇON	DÉBUTANT	FINISSANT	COMMUNE	LAEQ 6H-22H (dBA)	LAEQ 22H-6H (dBA)	CATÉGORIE DE L'INFRASTRUCTURE	LARGEUR DES SECTEURS AFFECTÉS PAR LE BRUIT (1)
RD1	RD1C1T1	12+400	14+800	QUESTEMBERT	73	64	3	100
RD1E	RD1EC1T1	0+000	1+800	GOURIN	71	62	3	100
RD2	RD2C1T1	6+600	LIMITE AGGLO	PLOUAY	68	58	4	30
RD2	RD2C1T2	LIMITE AGGLO	8+300	PLOUAY	71	61	3	100
RD2	RD2C2T1	43+300	RUE ABBE MARTIN	PONTIVY	75	66	3	100
RD2	RD2C2T2	RUE ABBE MARTIN	BVD LE SAGE	PONTIVY	71	61	3	100
RD2	RD2C2T3	BVD LE SAGE	45+545	PONTIVY	70	60	4	30
RD2	RD2C2T4	45+545	46+470	PONTIVY	72	63	3	100
RD2	RD2C3T1	46+470	49+400	NOYAL-PONTIVY	72	63	3	100
RD2	RD2C3T2	49+400	50+000	NOYAL-PONTIVY	72	63	3	100
RD2	RD2C4T1	59+500	60+043	CREDIN	72	62	3	100
RD2	RD2C4T2	60+043	60+500	ROHAN	69	59	4	30
RD5	RD5C1T1	6+700	8+724	MOLAC	71	61	3	100
RD5	RD5C2T1	8+724	11+500	QUESTEMBERT	71	61	3	100
RD5	RD5C2T2	11+500	12+100	QUESTEMBERT	68	58	4	30
RD5	RD5C2T3	12+100	12+500	QUESTEMBERT	70	61	4	30
RD5	RD5C2T4	12+500	13+500	QUESTEMBERT	71	62	3	100
RD5	RD5C2T5	13+500	14+800	QUESTEMBERT	70	61	4	30
RD6	RD6C2T1	24+654	LIMITE AGGLO	PONT-SCORFF	69	59	4	30
RD6	RD6C2T2	LIMITE AGGLO	27+054	PONT-SCORFF	72	62	3	100
RD6	RD6C2T3	27+054	LIMITE COMMUNALE	PONT-SCORFF	70	60	4	30
RD6	RD6C1T3	LIMITE COMMUNALE	LIMITE AGGLO	QUEVEN	70	60	4	30
RD6	RD6C1T4	LIMITE AGGLO	30+300	QUEVEN	69	59	4	30
RD6	RD6C1T1	30+300	31+017	QUEVEN	70	60	4	30
RD6	RD6C1T2	31+017	32+138	QUEVEN	71	61	3	100
RD9	RD9C1T1	0+000	1+021	HENNEBONT	71	62	3	100
RD9	RD9C2T1	1+021	LIMITE AGGLO	KERVIGNAC	71	62	3	100
RD9	RD9C2T2	LIMITE AGGLO	LIMITE AGGLO	KERVIGNAC	68	59	4	30
RD9	RD9C2T3	LIMITE AGGLO	5+600	KERVIGNAC	71	62	3	100
RD9	RD9C2T4	5+600	7+164	KERVIGNAC	74	64	3	100
RD9	RD9C3T1	7+164	7+700	MERLEVENEZ	74	64	3	100
RD9	RD9C3T2	7+700	9+300	MERLEVENEZ	73	64	3	100

NOM DE LA VOIRIE	NOM DU TRONÇON	DÉBUTANT	FINISSANT	COMMUNE	LAEQ 6H-22H (DBA)	LAEQ 22H-6H (DBA)	CATÉGORIE DE L'INFRASTRUCTURE	LARGEUR DES SECTEURS AFFECTÉS PAR LE BRUIT (1)
RD9	RD9C4T1	9+300	12+000	PLOUHINEC	73	64	3	100
RD9	RD9C4T2	12+000	14+900	PLOUHINEC	74	64	3	100
RD9	RD9C5T1	14+900	LIMITE AGGLO	BELZ	69	59	4	30
RD9	RD9C5T2	LIMITE AGGLO	LIMITE AGGLO	BELZ	70	60	4	30
RD9	RD9C5T3	LIMITE AGGLO	16+700	BELZ	69	59	4	30
RD16	RD16C1T1	61+900	LIMITE AGGLO	BELZ	72	62	3	100
RD16	RD16C1T2	LIMITE AGGLO	63+800	BELZ	71	61	3	100
RD16	RD16C1T3	63+800	LIMITE AGGLO	BELZ	70	60	4	30
RD16	RD16C1T4	LIMITE AGGLO	LIMITE AGGLO	BELZ	71	61	3	100
RD16	RD16C1T5	LIMITE AGGLO	65+000	BELZ	70	60	4	30
RD16	RD16C1T6	65+000	LIMITE AGGLO	BELZ	70	60	4	30
RD16	RD16C1T7	LIMITE AGGLO	65+993	BELZ	73	63	3	100
RD16	RD16C2T1	65+993	LIMITE AGGLO	BELZ	73	63	3	100
RD16	RD16C2T2	LIMITE AGGLO	67+100	BELZ	70	60	4	30
RD17	RD17C1T1	0+000	1+300	PLUNERET	72	62	3	100
RD17	RD17C1T2	1+300	LIMITE AGGLO	PLUNERET	71	61	3	100
RD17	RD17C1T3	LIMITE AGGLO	3+226	PLUNERET	73	64	3	100
RD17	RD17C2T1	3+226	LIMITE AGGLO	SAINTE ANNE D AURAY	73	64	3	100
RD17	RD17C2T2	LIMITE AGGLO	5+700	SAINTE ANNE D AURAY	71	61	3	100
RD20	RD20C1T1	17+200	18+200	AMBON	73	63	3	100
RD20	RD20C1T2	18+200	18+816	AMBON	71	61	3	100
RD20	RD20C2T1	18+816	18+2255	MUZILLAC	70	60	4	30
RD22	RD22C1T1	0+000	0+375	AURAY	74	64	3	100
RD22	RD22C2T1	0+375	2+000	CRACH	74	64	3	100
RD22	RD22C3T1	2+000	2+800	PLOEMEL	74	64	3	100
RD22	RD22C3T2	2+800	7+904	PLOEMEL	72	62	3	100
RD22	RD22C4T1	7+904	9+898	LOCOAL MENDON	72	62	3	100
RD22	RD22C5T1	9+898	10+200	BELZ	72	62	3	100
RD22	RD22C5T2	10+200	10+800	BELZ	70	60	4	30
RD23	DEVIATION	RD781	RD23	HENNEBONT	74	64	3	100
RD23	RD23C1T1	0+000	RUE DU PUIITS FERRE	HENNEBONT	72	62	3	100
RD23	RD23C1T2	RUE DU PUIITS FERRE	RUE NATIONALE	HENNEBONT	80	70	2	250
RD23	RD23C1T3	RUE NATIONALE	RUE DES HARAS	HENNEBONT	72	62	3	100
RD23	RD23C1T4	RUE DES HARAS	RUE THOREZ	HENNEBONT	79	69	2	250
RD23	RD23C1T5	RUE THOREZ	3+798	HENNEBONT	73	63	3	100
RD23	RD23C2T1	3+798	3+900	INZINZAC-LOCHRIST	72	62	3	100
RD26	RD26C1T1 : 2	0+000	4+823	CAUDAN	70	61	4	30
RD26	RD26C2T1	4+823	6+325	CLEGUER	70	61	4	30
RD26	RD26C2T2	6+325	6+682	CLEGUER	67	58	4	30
RD26	RD26C3T1	6+682	8+051	PONT SCORFF	67	58	4	30
RD26	RD26C3T2	8+051	8+600	PONT SCORFF	70	61	4	30
RD27	RD27C1T1	0+000	0+938	GOURIN	71	61	3	100
RD27	RD27C1T2	0+938	1+800	GOURIN	68	59	4	30
RD28	RD28C1T1	0+000	LIMITE AGGLO	CRACH	75	65	3	100
RD28	RD28C1T2	LIMITE AGGLO	LIMITE AGGLO	CRACH	72	62	3	100
RD28	RD28C1T3	LIMITE AGGLO	7+463	CRACH	75	65	3	100
RD28	RD28C2T1	7+463	8+000	SAINTE ANNE PHILIBERT	75	65	3	100

NOM DE LA VOIRIE	NOM DU TRONÇON	DÉBUTANT	FINISSANT	COMMUNE	LAEQ 6H-22H (DBA)	LAEQ 22H-6H (DBA)	CATÉGORIE DE L'INFRASTRUCTURE	LARGEUR DES SECTEURS AFFECTÉS PAR LE BRUIT (1)
RD29	RD29C2T1	0+952	3+100	LARMOR PLAGE	77	68	2	250
RD34	RD34C1T1	23+100	23+613	CAMOEL	72	62	3	100
RD34	RD34C1T2	23+613	24+000	CAMOEL	69	59	4	30
RD101	RD101C1T1	2+525	4+000	ARRADON	74	64	3	100
RD101	RD101C1T2	4+000	8+860	ARRADON	72	63	3	100
RD101	RD101C2T1	8+860	9+000	BADEN	72	63	3	100
RD101	RD101C2T2	9+000	13+037	BADEN	71	62	3	100
RD101	RD101C3T1	13+037	LIMITE AGGLO	LE BONO	71	62	3	100
RD101	RD101C3T2	LIMITE AGGLO	14+894	LE BONO	67	57	4	30
RD101	RD101C4T1	14+894	15+300	PLUNERET	71	62	3	100
RD101	RD101C4T2	15+300	18+762	PLUNERET	72	63	3	100
RD101	RD101C5T1	18+762	19+200	AURAY	72	63	3	100
RD101A	RD101AC1T1	0+000	1+400	ARRADON	73	64	3	100
RD111	RD111C1T1	0+000	LIMITE COMMUNALE	RIANTEC	70	60	4	30
RD111	RD111C1T2	LIMITE AGGLO	1+600	RIANTEC	72	63	3	100
RD112	RD112C1T2	12+200	RN 166	BOHAL	70	61	4	30
RD119	RD119AC1T1	0+000	0+900	CARNAC	70	60	4	30
RD119	RD119C1T1	1+600	LIMITE AGGLO	CARNAC	71	61	3	100
RD119	RD119C1T2	LIMITE AGGLO	2+700	CARNAC	73	64	3	100
RD119	RD119C1T3	2+700	6+300	CARNAC	73	63	3	100
RD126	RD126C1T1	1+316	2+600	SAINT AVE	72	62	3	100
RD127	RD127C1T1	2+861	3+566	ARRADON	71	59	3	100
RD135	RD135C1T1	16+000	19+300	SAINT AVE	67	57	4	30
RD135B	RD135BC1T1	1+500	?	SAINT AVE	74	64	3	100
RD135B	RD135BC1T21	0+000	1+500	SAINT AVE	74	64	3	100
RD145	RD145C1T1	RD724	RD769B	HENNEBONT	70	60	4	30
RD145	RD145C1T2	RD769B	LIMITE COMMUNALE	HENNEBONT	71	62	3	100
RD145	RD145C2T1	LIMITE COMMUNALE	LIMITE COMMUNALE	CAUDAN	71	62	3	100
RD145	RD145C3T1	LIMITE COMMUNALE	RD145	INZINZAC-LOCHRIST	71	62	3	100
RD152	RD152C1T1	0+000	2+500	LARMOR PLAGE	71	61	3	100
RD152	RD152C2T1	2+500	4+300	PLOEMEUR	71	61	3	100
RD152	RD152C2T2	4+300	AGGLO	PLOEMEUR	71	61	3	100
RD152	RD152C2T3	LIMITE AGGLO	LIMITE AGGLO	PLOEMEUR	66	56	4	30
RD152	RD152C2T4	LIMITE AGGLO	LIMITE AGGLO	PLOEMEUR	68	59	4	30
RD152	RD152C2T5	LIMITE AGGLO	LIMITE AGGLO	PLOEMEUR	66	56	4	30
RD152	RD152C2T6	10+800	11+402	PLOEMEUR	67	57	4	30
RD152	RD152C3T1	11+402	LIMITE AGGLO	GUIDEL	69	59	4	30
RD152	RD152C3T3	LIMITE AGGLO	15+700	GUIDEL	67	57	4	30
RD162	RD162C2T1	LIMITE COMMUNALE (1+172)	3+170	PLOEMEUR	73	64	3	100
RD162	RD162C2T3	3+170	4+100	PLOEMEUR	74	64	3	100
RD162	RD162C2T4	4+100	6+400	PLOEMEUR	71	61	3	100
RD162B	RD162BC2T1	LIMITE COMMUNALE	RD163	PLOEMEUR	71	61	3	100
RD162E	RD162EC1T1	0+000	AGGLO	PLOEMEUR	70	60	4	30
RD162E	RD162EC1T2	AGGLO	3+600	PLOEMEUR	69	59	4	30

NOM DE LA VOIRIE	NOM DU TRONÇON	DEBUTANT	FINISSANT	COMMUNE	L'AEQ 6H-22H (DBA)	L'AEQ 22H-6H (DBA)	CATÉGORIE DE L'INFRASTRUCTURE	LARGEUR DES SECTEURS AFFECTÉS PAR LE BRUIT (1)
RD163	RD163C1T1	0+000	2+597	PLOEMEUR	72	62	3	100
RD163	RD163C1T2	2+597	3+900	PLOEMEUR	69	59	4	30
RD163	RD163C1T3	3+900	4+748	PLOEMEUR	72	62	3	100
RD163	RD163C1T4	4+748	7+706	PLOEMEUR	75	65	3	100
RD163	RD163CC2T1	7+706	8+800	QUEVEN	75	65	3	100
RD163	RD163CC2T2	8+800	9+200	QUEVEN	74	64	3	100
RD163	RD163CC2T3	9+200	10+100	QUEVEN	71	61	3	100
RD186	RD186C1T1	11+900	14+700	LA TRINITE	70	60	4	30
RD194	RD194C1T1	0+000	4+000	KERVIGNAC	74	65	3	100
RD194	RD194C1T2	4+000	5+758	KERVIGNAC	76	66	3	100
RD199	RD199C1T1	2+400	LIMITE AGGLO	SENE	72	63	3	100
RD199	RD199C1T2	LIMITE AGGLO	4+000	SENE	69	60	4	30
RD306	RD306C1T1	4+300	LIMITE COMMUNALE	GESTEL	69	59	4	30
RD306	RD306C2T2	5+500	7+068	GUIDEL	74	64	3	100
RD306	RD306C2T3	7+068	7+948	GUIDEL	74	64	3	100
RD306	RD306C2T4	7+948	8+600	GUIDEL	73	63	3	100
RD306	RD306C2T5	8+600	9+048	GUIDEL	70	61	4	30
RD306	RD306C2T6	9+048	agglo	GUIDEL	73	63	3	100
RD306	RD306C2T7	agglo	12+300	GUIDEL	71	62	3	100
RD574	RD574C1T1	0+000	1+050	HERBIGNAC (LOIRE ATLANTIQUE)	73	64	3	100
RD574	RD574C2T1	1+050	1+300	FEREL	73	64	3	100
RD724	RD724C1T1	90+300	91+052	LANGUIDIC	70	60	4	30
RD724	RD724C2T1	91+052	LIMITE AGGLO	HENNEBONT	70	60	4	30
RD724	RD724C2T2	LIMITE AGGLO	LIMITE AGGLO	HENNEBONT	70	61	4	30
RD724	RD724C2T3	LIMITE AGGLO	LIMITE AGGLO	HENNEBONT	73	63	3	100
RD724	RD724C2T4	LIMITE AGGLO	93+900 (RTE DE VANNES)	HENNEBONT	70	61	4	30
RD724	RD724C2T5	RTE DE VANNES	AV. J. JAURES	HENNEBONT	75	65	3	100
RD724	RD724C2T6	QUAI DU PORT LOUIS	RUE DU PORT	HENNEBONT	73	64	3	100
RD724	RD724C2T7	RUE DU PORT AV. LOUIS PASTEUR	AV. LOUIS PASTEUR	HENNEBONT	75	65	3	100
RD724	RD724C2T8	RUE DU PORT PASTEUR	LIMITE AGGLO	HENNEBONT	74	65	3	100
RD724	RD724C2T9	LIMITE AGGLO	97+210	HENNEBONT	76	66	3	100
RD724	RD724C3T1	97+210	97+600	CAUDAN	76	66	3	100
RD764	RD764C1T1	68+700	69+255	NOYAL-PONTIVY	75	65	3	100
RD764	RD764C2T1	69+255	69+950	PONTIVY	75	65	3	100
RD764	RD764C2T2	69+950	71+300	PONTIVY	73	63	3	100
RD764	RD764C2T3	71+300	RUE DES MOULINS	PONTIVY	72	62	3	100
RD764	RD764C2T4	RUE DES MOULINS	RUE DES NOYERS	PONTIVY	78	68	2	250
RD764	RD764C2T5	RUE DES NOYERS	73+190	PONTIVY	72	62	3	100
RD764	RD764C2T6	73+190	73+940	PONTIVY	75	65	3	100
RD764	RD764C2T7	73+940	74+600	PONTIVY	72	62	3	100
RD764	RD764C2T8	74+600	75+010	PONTIVY	70	60	4	30
RD764	RD764C2T9	75+010	75+705	PONTIVY	71	61	3	100
RD764	RD764C3T1	75+705	77+100	CLEGUEREC	71	61	3	100
RD765	RD765C2T1	94+950	95+900	QUEVEN	75	65	3	100

NOM DE LA VOIRIE	NOM DU TRONÇON	DÉBUTANT	FINISSANT	COMMUNE	LAEQ 6H-22H (DBA)	LAEQ 22H-6H (DBA)	CATÉGORIE DE L'INFRASTRUCTURE	LARGEUR DES SECTEURS AFFECTÉS PAR LE BRUIT (1)
RD765	RD765C2T2	95+900	99+863	QUEVEN	72	62	3	100
RD765	RD765C3T1	99+863	AGGLO	GUIDEL	72	62	3	100
RD765	RD765C3T2	AGGLO	AGGLO	GUIDEL	68	59	4	30
RD765	RD765C4T1	RN165	LIMITE COMMUNALE	BRECH	70	61	4	30
RD765	RD765C5T1	LIMITE COMMUNALE	SECTEUR OUEST BEL AIR	AURAY	70	61	4	30
RD765	RD765C5T2	SECTEUR OUEST BEL AIR	SECTEUR CENTRE LE SABLEN	AURAY	71	61	3	100
RD765	RD765C5T3	SECTEUR CENTRE LE SABLEN	BRANHOC	AURAY	72	63	3	100
RD765	RD765C6T1	BRANHOC	RN165	PLUNERET	72	63	3	100
RD766	RD766C1T1	0+000	3+693	PLOERMEL	73	64	3	100
RD766	RD766C2T1	3+693	5+300	LOYAT	73	64	3	100
RD766	RD766C2T2	5+300	8+280	LOYAT	71	62	3	100
RD766	RD766C3T1	8+280	10+900	NEANT SUR YVEL	71	62	3	100
RD766	RD766C3T2	10+900	15+334	NEANT SUR YVEL	71	61	3	100
RD766	RD766C4T1	15+334	LIMITE COMMUNALE	MAURON	71	61	3	100
RD766	RD766C4T2	LIMITE COMMUNALE	23+700	MAURON	71	61	3	100
RD766	RD766C5T1	LIMITE COMMUNALE	LIMITE COMMUNALE	SAINT LERY	71	61	3	100
RD766E	RD766EC1T1	0+000	3+653	PLOERMEL	72	62	3	100
RD767	RD767C10T1	37+865	39+617	NAIZIN	73	63	3	100
RD767	RD767C11T1	39+617	42+000	MOUSTOIR-REMUNGOL	73	63	3	100
RD767	RD767C12T1:1	42+000	44+077	NOYAL-PONTIVY	73	63	3	100
RD767	RD767C14T1	48+500	RUE LOROIS	PONTIVY	77	67	2	250
RD767	RD767C14T2	RUE LOROIS	RUE DU COUVENT	PONTIVY	78	68	2	250
RD767	RD767C14T3	RUE DU COUVENT	49+500	PONTIVY	72	62	3	100
RD767	RD767C14T4	49+500	50+440	PONTIVY	71	61	3	100
RD767	RD767C14T5	50+440	51+766	PONTIVY	72	62	3	100
RD767	RD767C15T1	51+766	LIMITE COMMUNALE	NEULLIAC	72	62	3	100
RD767	RD767C15T2	LIMITE COMMUNALE	LIMITE COMMUNALE	NEULLIAC	71	61	3	100
RD767	RD767C15T3	LIMITE COMMUNALE	59+585	NEULLIAC	72	62	3	100
RD767	RD767C1T1	2+750	3+490	SAINT AVE	77	68	2	250
RD767	RD767C1T2	3+490	3+880	SAINT AVE	74	65	3	100
RD767	RD767C1T3	3+880	5+000	SAINT AVE	75	66	3	100
RD767	RD767C1T4	5+000	6+758	SAINT AVE	76	67	3	100
RD767	RD767C2T1	6+758	10+500	LOCQUeltas LOCMARIA GRAND CHAMP	75	65	3	100
RD767	RD767C3T1	10+500	15+087	COLPO	75	65	3	100
RD767	RD767C4T1	15+087	18+600	COLPO	74	65	3	100
RD767	RD767C4T2	18+600	21+000	COLPO	74	65	3	100
RD767	RD767C5T1	21+000	24+000	MOUSTOIR AC	74	65	3	100
RD767	RD767C6T1	24+000	DEV. LOCMINE	BIGNAN	74	65	3	100
RD767	RD767C6T1 A	DEV. LOCMINE	24+933	BIGNAN	71	61	3	100

NOM DE LA VOIRIE	NOM DU TRONÇON	DÉBUTANT	FINISSANT	COMMUNE	LAEQ 6H-22H (DBA)	LAEQ 22H-6H (DBA)	CATÉGORIE DE L'INFRASTRUCTURE	LARGEUR DES SECTEURS AFFECTÉS PAR LE BRUIT (1)
RD767	RD767C7T1	24+993	26+435	LOCMINE	71	61	3	100
RD767	RD767C7T2	26+435	27+300	COLPO	68	58	4	30
RD767	RD767C7T3	27+300	28+360	LOCMINE	69	59	4	30
RD767	RD767C7T4	28+360	28+600	LOCMINE	71	61	3	100
RD767	RD767C8T1	28+600	DEV. LOCMINE	MOREAC	69	59	4	30
RD767	RD767C8T1:2	28+600	31+400	MOREAC	69	59	4	30
RD767	RD767C8T2	31+400	35+534	MOREAC	73	63	3	100
RD767	RD767C9T1	35+534	37+865	REMUNGOL	73	63	3	100
RD767	RD767PROJ ETC1T1	DEV LOCMINE	LIMITE COMMUNALE	BIGNAN	73	64	3	100
RD767	RD767PROJ ETC2T1	LIMITE COMMUNALE	LIMITE COMMUNALE	MOREAC	73	64	3	100
RD767	RD767PROJ ETC3T1	LIMITE COMMUNALE	LIMITE COMMUNALE	REMUGNOL	73	64	3	100
RD767	RD767PROJ ETC4T1	LIMITE COMMUNALE	LIMITE COMMUNALE	NAIZIN	73	64	3	100
RD767	RD767PROJ ETC5T1	LIMITE COMMUNALE	LIMITE COMMUNALE	MOUSTOIR REMUGNOL	73	64	3	100
RD767	RD767PROJ ETC6T1	LIMITE COMMUNALE	LIMITE COMMUNALE	NOYAL-PONTIVY	73	64	3	100
RD767	RD767PROJ ETC6T2	LIMITE COMMUNALE	LIMITE COMMUNALE	NOYAL-PONTIVY	73	64	3	100
RD767	RD767PROJ ETC6T3	LIMITE COMMUNALE	LIMITE COMMUNALE	NOYAL-PONTIVY	73	64	3	100
RD767	RD767PROJ ETC7T1	LIMITE COMMUNALE	LIMITE COMMUNALE	SAINT THURIAU	73	64	3	100
RD767	RD767PROJ ETC7T2	LIMITE COMMUNALE	LIMITE COMMUNALE	SAINT THURIAU	73	64	3	100
RD768	RD748C16T1:2	74+500	77+100	PONTIVY	73	63	3	100
RD768	RD768C10T1	42+252	LIMITE AGGLO	CAMORS	71	61	3	100
RD768	RD768C10T2	LIMITE AGGLO	LIMITE AGGLO	CAMORS	68	58	4	30
RD768	RD768C10T3	LIMITE AGGLO	LIMITE AGGLO	CAMORS	71	61	3	100
RD768	RD768C10T4	LIMITE AGGLO	48+200	CAMORS	68	58	4	30
RD768	RD768C10T5	48+200	LIMITE AGGLO	CAMORS	69	60	4	30
RD768	RD768C10T6	LIMITE AGGLO	50+735	CAMORS	72	63	3	100
RD768	RD768C113	LIMITE AGGLO	54+500	BAUD	72	63	3	100
RD768	RD768C11T1	50+735	LIMITE AGGLO	BAUD	72	63	3	100
RD768	RD768C11T1:2			BAUD	69	60	4	30
RD768	RD768C11T4	54+500	55+008	BAUD	72	63	3	100
RD768	RD768C12T1	55+008	58+811	GUENIN	72	63	3	100
RD768	RD768C13T1:1	58+811	59+600	PLUMELIAU	72	63	3	100
RD768	RD768C15T2	77+375	79+300	NOYAL-PONTIVY	75	66	3	100
RD768	RD768C15T3	79+300	LIMITE COMMUNALE	NOYAL-PONTIVY	75	65	3	100
RD768	RD768C16T1	LIMITE COMMUNALE	LIMITE COMMUNALE	SAINT GERAND	75	65	3	100
RD768	RD768C16T2	77+100	77+375	PONTIVY	75	66	3	100
RD768	RD768C17T1	LIMITE COMMUNALE	LIMITE COMMUNALE	SAINT GONNERY	75	65	3	100
RD768	RD768C1T1	0+000	LIMITE AGGLO	QUIBERON	72	63	3	100
RD768	RD768C1T2	LIMITE AGGLO	2+182	QUIBERON	75	66	3	100
RD768	RD768C2T1	2+182	LIMITE AGGLO	SAINT PIERRE	75	66	3	100

NOM DE LA VOIRIE	NOM DU TRONÇON	DÉBUTANT	FINISSANT	COMMUNE	LAEQ 6H-22H (dBA)	LAEQ 22H-6H (dBA)	CATEGORIE DE L'INFRASTRUCTURE	LARGEUR DES SECTEURS AFFECTES PAR LE BRUIT (1)
				DE QUIBERON				
RD768	RD768C2T2	LIMITE AGGLO	LIMITE AGGLO	SAINT PIERRE DE QUIBERON	72	63	3	100
RD768	RD768C2T3	LIMITE AGGLO	LIMITE AGGLO	SAINT PIERRE DE QUIBERON	75	66	3	100
RD768	RD768C2T4	LIMITE AGGLO	LIMITE AGGLO	SAINT PIERRE DE QUIBERON	72	63	3	100
RD768	RD768C2T5	LIMITE AGGLO	LIMITE AGGLO	SAINT PIERRE DE QUIBERON	75	66	3	100
RD768	RD768C2T6	LIMITE AGGLO	8+670	SAINT PIERRE DE QUIBERON	72	63	3	100
RD768	RD768C3T1	8+670	LIMITE AGGLO	PLOUHARNEL	75	66	3	100
RD768	RD768C3T2	LIMITE AGGLO	14+300	PLOUHARNEL	72	63	3	100
RD768	RD768C3T3	14+300	LIMITE AGGLO	PLOUHARNEL	71	61	3	100
RD768	RD768C3T4	LIMITE AGGLO	16+405	PLOUHARNEL	74	64	3	100
RD768	RD768C4T1	16+405	18+800	CARNAC	74	64	3	100
RD768	RD768C4T2	18+800	20+900	CARNAC	76	66	3	100
RD768	RD768C4T3	20+900	21+452	CARNAC	76	67	3	100
RD768	RD768C5T1	21+452	22+645	PLOEMEL	77	68	2	250
RD768	RD768C6T1	22+645	24+597	CRACH	77	68	2	250
RD768	RD768C7T1	24+597	25+000	AURAY	76	67	3	100
RD768	RD768C8T1: 2:1	29+000	35+718	BRECH	72	62	3	100
RD768	RD768C9T1	35+718	LIMITE AGGLO	PLUVIGNER	72	62	3	100
RD768	RD768C9T2	LIMITE AGGLO	39+000	PLUVIGNER	69	59	4	30
RD768	RD768C9T3	39+000	LIMITE AGGLO	PLUVIGNER	68	58	4	30
RD768	RD768C9T4	LIMITE AGGLO	42+252	PLUVIGNER	71	61	3	100
RD768	RD768P1RC6T1	LIMITE COMMUNALE	LIMITE COMMUNALE	PONTIVY	74	64	3	100
RD768	RD768PRC1T1	ANCIENNE RD768	LIMITE COMMUNALE	BAUD	74	64	3	100
RD768	RD768PRC2T1	LIMITE COMMUNALE	LIMITE COMMUNALE	GUENIN	74	64	3	100
RD768	RD768PRC3T1	LIMITE COMMUNALE	LIMITE COMMUNALE	SAINT BARTHELEMY	74	64	3	100
RD768	RD768PRC4T1	LIMITE COMMUNALE	LIMITE COMMUNALE	PLUMELIAU	74	64	3	100
RD768	RD768PRC5T1	LIMITE COMMUNALE	LIMITE COMMUNALE	SAINT THURIAU	74	64	3	100
RD768	RD768PRC6T1	LIMITE COMMUNALE	LIMITE COMMUNALE	NOYAL-PONTIVY	74	64	3	100
RD768	RD768PRC7T1	LIMITE COMMUNALE	LIMITE COMMUNALE	NOYAL-PONTIVY	74	64	3	100
RD768	RD768PRC8T1	LIMITE COMMUNALE	LIMITE COMMUNALE	SAINT GERAND	74	64	3	100
RD768	RD768PRC9T1	LIMITE COMMUNALE	LIMITE COMMUNALE	SAINT GONNERY	74	64	3	100
RD769	RD769C1T1	0+000	1+700	CAUDAN	76	67	3	100
RD769	RD769C1T2	1+700	5+200	CAUDAN	74	65	3	100
RD769	RD769C1T3	5+200	7+760	CAUDAN	72	62	3	100
RD769	RD769C2T1	7+760	13+124	CLEGUER	72	62	3	100
RD769	RD769C3T1	13+124	16+600	PLOUAY	72	62	3	100
RD769	RD769C3T2	16+600	19+963	PLOUAY	72	63	3	100
RD769	RD769C4T1	19+963	20+730	BERNE	72	63	3	100
RD769	RD769C5T1	20+730	22+369	GUILLIGOMARCOH (Finistère)	72	63	3	100
RD769	RD769C6T1	22+369	30+015	MESLAN	72	63	3	100
RD769	RD769C7T1	30+015	40+585	LE FAOUET	71	61	3	100
RD769	RD769C8T1	47+500	53+300	GOURIN	73	64	3	100
RD769	RD769C8T2	45+545	47+500	GOURIN	71	61	3	100

NOM DE LA VOIRIE	NOM DU TRONÇON	DÉBUTANT	FINISSANT	COMMUNE	LAEQ 6H-22H (DBA)	LAEQ 22H-6H (DBA)	CATÉGORIE DE L'INFRASTRUCTURE	LARGEUR DES SECTEURS AFFECTÉS PAR LE BRUIT (1)
RD769	RD769C9T1	40+585	45+545	LE SAINT	71	61	3	100
RD769B	RD769BC1T1	0+000	1+200	HENNEBONT	70	61	4	30
RD769B	RD769BC1T2	1+200	1+530	HENNEBONT	72	62	3	100
RD769B	RD769BC2T1	1+530	3+500	CAUDAN	72	62	3	100
RD769B	RD769BC3T1	10+500	LIMITE AGGLO	CLEGUER	70	60	4	30
RD769B	RD769BC3T2	LIMITE AGGLO	12+624	CLEGUER	73	63	3	100
RD769B	RD769BC4T1	12+624	LIMITE AGGLO	PLOUAY	73	63	3	100
RD769B	RD769BC4T2	LIMITE AGGLO	14+400	PLOUAY	70	60	4	30
RD773	RD773C1T1:	25+900	26+598	LA GACILLY	69	59	4	30
RD773	RD773C2T1	26+598	28+371	COURNON	72	62	3	100
RD773	RD773C2T2	29+225	30+100	COURNON	72	62	3	100
RD773	RD773C3T1	28+371	29+225	GLENAC	72	62	3	100
RD773	RD773C4T1	5+500	9+500	GUER	70	60	4	30
RD775	P- RD775C1T1	RD136	LIMITE COMMUNALE	ALLAIRE	74	64	3	100
RD775	P- RD775C2T1	LIMITE COMMUNALE	GIRATOIRE DE L ANGLE	RIEUX	74	64	3	100
RD775	P- RD775C3T1	VC11	CR75	QUESTEMBERG	72	62	3	100
RD775	RD775C01T1	LIMITE DEPT	LIMITE DEPT	ST JEAN	69	60	4	30
RD775	RD775C0T1	GIRATOIRE DE L ANGLE	LIMITE COMMUNALE	RIEUX	69	60	4	30
RD775	RD775C1T1	0+000	0+163	RIEUX	76	66	3	100
RD775	RD775C1T2	0+163	0+437	RIEUX	74	64	3	100
RD775	RD775C1T3	0+437	1+600	RIEUX	76	66	3	100
RD775	RD775C2T1	5+500	6+262	ALLAIRE	72	62	3	100
RD775	RD775C2T2	6+262	7+000	ALLAIRE	69	59	4	30
RD775	RD775C3T1	27+400	29+000	QUESTEMBERG	73	63	3	100
RD775	RD775C3T2	29+000	29+400	QUESTEMBERG	70	60	4	30
RD775	RD775C3T3	29+400	30+000	QUESTEMBERG	70	61	4	30
RD775	RD775C3T4	CR75	32+262	QUESTEMBERG	73	63	3	100
RD775	RD775C3T4:1	30+000	32+262	QUESTEMBERG	73	63	3	100
RD775	RD775C4T1	32+262	36+000	LA VRAI CROIX	73	63	3	100
RD775	RD775C4T2	36+000	37+271	LA VRAI CROIX	72	62	3	100
RD775	RD775C4T3	40+509	41+434	ELVEN	72	62	3	100
RD775	RD775C4T4	40+509	41+434	ELVEN	72	62	3	100
RD775	RD775C5T1	37+271	39+437	ELVEN	72	62	3	100
RD775	RD775C6T1	39+437	40+509	TREFFLEAN	72	62	3	100
RD775	RD775C7T1	41+434	43+701	TREFFLEAN	72	62	3	100
RD775	RD775C8T1	48+000	50+422	SAINT NOLFF	72	63	3	100
RD776	RD776C1T1	22+700	RUE DU BOIS SOLON	MALESTROIT	76	66	3	100
RD776	RD776C1T2	RUE DU BOIS SOLON	23+820	MALESTROIT	71	61	3	100
RD776	RD776C1T3	23+820	25+525	MALESTROIT	73	63	3	100
RD776	RD776C2T1	25+525	27+500	ST MARCEL	70	61	4	30
RD776	RD776C3T1	27+500	29+300	BOHAL	71	61	3	100
RD778	RD778C1T1	38+100	41+479	LOCQUeltas	71	62	3	100
RD778	RD778C2T1	41+479	LIMITE AGGLO	MEUCON	71	62	3	100
RD778	RD778C2T2	LIMITE AGGLO	42+300	MEUCON	69	59	4	30

NOM DE LA VOIRIE	NOM DU TRONÇON	DÉBUTANT	FINISSANT	COMMUNE	LAEQ 6H-22H (dBA)	LAEQ 22H-6H (dBA)	CATÉGORIE DE L'INFRASTRUCTURE	LARGEUR DES SECTEURS AFFECTÉS PAR LE BRUIT (1)
RD779	RD779C1T1	2+449	LIMITE AGGLO	PLESCOP	73	63	3	100
RD779	RD779C1T2	LIMITE AGGLO	5+500	PLESCOP	69	59	4	30
RD779	RD779C1T3	5+500	LIMITE AGGLO	PLESCOP	67	57	4	30
RD779	RD779C1T4	LIMITE AGGLO	6+937	PLESCOP	71	61	3	100
RD779	RD779C2T1	6+937	LIMITE AGGLO	GRAND CHAMP	71	61	3	100
RD779	RD779C2T2	LIMITE AGGLO	LIMITE AGGLO	GRAND CHAMP	67	57	4	30
RD779B	RD779BC1T1	2+914	4+461	SENE	74	65	3	100
RD779B	RD779BC1T2	4+461	5+089	SENE	75	65	3	100
RD779B	RD779BC2T1	5+089	5+500	THEIX	75	65	3	100
RD780	RD780C1T1	0+000	2+511	THEIX	76	66	3	100
RD780	RD780C2T1	2+511	4+600	NOYALO	76	66	3	100
RD780	RD780C2T2	4+600	5+639	NOYALO	74	65	3	100
RD780	RD780C3T1	5+639	7+972	LE HEZO	74	65	3	100
RD780	RD780C4T1	7+972	8+500	SAINT ARMEL	74	65	3	100
RD780	RD780C4T2	8+500	10+665	SAINT ARMEL	74	65	3	100
RD780	RD780C5T1	10+665	10+800	SARZEAU	74	65	3	100
RD780	RD780C5T2	10+800	DEBUT 2X2 VOIES	SARZEAU	75	65	3	100
RD780	RD780C5T3	DEBUT 2X2 VOIES	14+500	SARZEAU	75	65	3	100
RD780	RD780C5T4	14+500	15+800	SARZEAU	73	63	3	100
RD780	RD780C5T5	15+800	16+630	SARZEAU	70	61	4	30
RD780	RD780C5T6	16+630	20+680	SARZEAU	73	63	3	100
RD780	RD780C6T1	20+680	21+900	SAINT GILDAS DE RHUYS	73	63	3	100
RD780	RD780C6T2	21+900	23+476	SAINT GILDAS DE RHUYS	74	64	3	100
RD780	RD780C7T1	23+476	23+800	ARZON	74	64	3	100
RD780	RD780C7T2	23+800	LIMITE AGGLO	ARZON	73	64	3	100
RD780	RD780C7T3	LIMITE AGGLO	25+700	ARZON	70	60	4	30
RD780	RD780C7T4	25+700	27+400	ARZON	67	58	4	30
RD781	RD781C10T1	33+549	LIMITE AGGLO	PLOUHARNEL	72	62	3	100
RD781	RD781C10T2	LIMITE AGGLO	LIMITE AGGLO	PLOUHARNEL	68	58	4	30
RD781	RD781C10T3	LIMITE AGGLO	38+438	PLOUHARNEL	72	62	3	100
RD781	RD781C11T1	38+438	LIMITE AGGLO	CARNAC	72	62	3	100
RD781	RD781C11T2	LIMITE AGGLO	39+700	CARNAC	68	58	4	30
RD781	RD781C12T1	43+700	LIMITE AGGLO	LA TRINITE	69	60	4	30
RD781	RD781C12T2	LIMITE AGGLO	44+427	LA TRINITE	71	61	3	100
RD781	RD781C13T1	44+427	45+171	SAINT PHILIBERT	71	62	3	100
RD781	RD781C13T2	45+171	47+300	SAINT PHILIBERT	73	63	3	100
RD781	RD781C13T3	47+300	48+215	SAINT PHILIBERT	71	61	3	100
RD781	RD781C14T1	48+215	LIMITE AGGLO	LOCMARIAQUE R	71	61	3	100
RD781	RD781C14T2	LIMITE AGGLO	52+300	LOCMARIAQUE R	67	57	4	30
RD781	RD781C1T1	0+000	0+900	HENNEBONT	70	60	4	30
RD781	RD781C1T2	0+900	2+265	HENNEBONT	73	64	3	100
RD781	RD781C2T1	2+265	5+200	KERVIGNAC	74	64	3	100

NOM DE LA VOIRIE	NOM DU TRONÇON	DÉBUTANT	FINISSANT	COMMUNE	LAeq 6H-22H (dBA)	LAeq 22H-6H (dBA)	CATEGORIE DE L'INFRASTRUCTURE	LARGEUR DES SECTEURS AFFECTÉS PAR LE BRUIT (1)
RD781	RD781C2T2	5+200	7+855	KERVIGNAC	74	64	3	100
RD781	RD781C3T1	7+855	LIMITE AGGLO	LOCMIQUELIC	74	64	3	100
RD781	RD781C3T2	LIMITE AGGLO	12+157	LOCMIQUELIC	70	61	4	30
RD781	RD781C4T1	12+157	13+100	PORT LOUIS	70	61	4	30
RD781	RD781C4T2	13+100	13+422	PORT LOUIS	68	58	4	30
RD781	RD781C5T1	13+422	15+800	RIANTEC	68	58	4	30
RD781	RD781C5T2	15+800	LIMITE AGGLO	RIANTEC	67	57	4	30
RD781	RD781C5T3	LIMITE AGGLO	18+1007	RIANTEC	70	61	4	30
RD781	RD781C6T1	18+1007	19+718	MERLEVENEZ	70	61	4	30
RD781	RD781C7T1	19+718	LIMITE AGGLO	PLOUHINEC	70	61	4	30
RD781	RD781C7T2	LIMITE AGGLO	20+400	PLOUHINEC	67	57	4	30
RD781	RD781C7T3	24+300	LIMITE AGGLO	PLOUHINEC	74	64	3	100
RD781	RD781C7T4	LIMITE AGGLO	25+580	PLOUHINEC	70	60	4	30
RD781	RD781C8T1	25+850	25+900	BELZ	70	60	4	30
RD781	RD781C8T2	25+900	LIMITE AGGLO	BELZ	68	58	4	30
RD781	RD781C8T3	LIMITE AGGLO	LIMITE AGGLO	BELZ	72	62	3	100
RD781	RD781C8T4	LIMITE AGGLO	LIMITE AGGLO	BELZ	68	58	4	30
RD781	RD781C8T5	LIMITE AGGLO	28+840	BELZ	72	62	3	100
RD781	RD781C9T1	28+840	LIMITE AGGLO	ERDEVEN	72	62	3	100
RD781	RD781C9T2	LIMITE AGGLO	30+800	ERDEVEN	68	58	4	30
RD781	RD781C9T3	30+800	LIMITE AGGLO	ERDEVEN	68	58	4	30
RD781	RD781C9T4	LIMITE AGGLO	33+549	ERDEVEN	72	62	3	100

COMMUNE
DE VANNES

Nom de la voirie	Nom du tronçon	Débutant	Finissant	Commune	LAeq 6h-22h (dBA)	LAeq 22h-6h (dBA)	Catégorie de l'infrastructure	Largeur des secteurs affectés par le bruit (1)
AV. J. JAURES	RD199	AV. DE KERVILLER	LIMITE AGGLO	VANNES	70	60	4	30
AV. J. JAURES	RD199	LIMITE AGGLO	LIMITE COMMUNALE	VANNES	72	63	3	100
RUE DE BILAIRE	RD126	LIMITE COMMUNALE	LIMITE AGGLO	VANNES	72	62	3	100
	RD126B	LIMITE COMMUNALE	LIMITE AGGLO	VANNES	71	61	3	100
	RD126B	LIMITE AGGLO	BVD DU GAL GUILLAUDOT	VANNES	70	60	4	30
RUE J. D ARRADON	RD101	RUE DE BERNUS	LIMITE AGGLO	VANNES	69	60	4	30
RUE J. D ARRADON / BVD DES ILES	RD101	LIMITE AGGLO	LIMITE COMMUNALE	VANNES	74	64	3	100
AV. DU PRES. ROOSEVELT	RD779B	AV. DE LA MARNE	RUE HOCHÉ	VANNES	74	65	3	100
BVD DE LA PAIX	RD779B	RUE HOCHÉ	RUE DU 8 MAI 1945	VANNES	75	65	3	100

NOM DE LA VOIRIE	NOM DU TRONÇON	DÉBUTANT	FINISSANT	COMMUNE	L.Aeq 6H-22H (dBA)	L.Aeq 22H-6H (dBA)	CATÉGORIE DE L'INFRASTRUCTURE	LARGEUR DES SECTEURS AFFECTÉS PAR LE BRUIT (1)
BVD DE LA PAIX	RD779B	RUE DU 8 MAI 1945	RUE ST SYMPHORIEN	VANNES	74	64	3	100
BVD DE LA PAIX	RD779B	RUE ST SYMPHORIEN	IMPASSE ST BARBE	VANNES	74	64	3	100
BVD DE LA PAIX	RD779B	IMPASSE ST BARBE	LIMITE COMMUNALE	VANNES	74	64	3	100
ROUTE ST ANNE	RD799	AV. DE LA MARNE	LIMITE AGGLO	VANNES	71	61	3	100
ROUTE ST ANNE	RD799	LIMITE AGGLO	LIMITE COMMUNALE	VANNES	75	65	3	100
	RD767	RN165	RD135BIS	VANNES	75	65	3	100
	RD767	RD135BIS	LIMITE COMMUNALE	VANNES	77	67	2	250
	RD775	50+442	51+225	VANNES	72	63	3	100

COMMUNES DE LORIENT ET LANESTER

Nom de la voirie	Nom du tronçon	Débutant	Finissant	Commune	L.Aeq 6h-22h (dBA)	L.Aeq 22h-6h (dBA)	Catégorie de l'infrastructure	Largeur des secteurs affectés par le bruit (1)
RUE MONISTROL	RD29	R.P. DE BIR HAKEIM	RUE F. TOULLEC	LORIENT	73	63	3	100
RUE MONISTROL	RD29	RUE F. TOULLEC	LIMITE COMMUNALE (0+952)	LORIENT	77	67	2	250
RUE DU COLONEL J. MULLER	RD765	LIMITE COMMUNALE (94+950)	94+300	LORIENT	71	61	3	100
RUE DU COLONEL J. MULLER	RD765	94+300	RUE DE PLOEMEUR	LORIENT	73	63	3	100
RUE DE BELGIQUE / RUE P. GUIEYSSE	RD765	RUE DE PLOEMEUR	BVD DE NORMANDIE	LORIENT	76	67	3	100
RD162B	RD162B	GIRATOIRE DE KFRVARHIC	LIMITE COMMUNALE	LORIENT	71	61	3	100
PONT ST CHRISTOPHE	RD724			LORIENT	73	64	3	100
BVD DE NORMANDIE	RD724	PONT ST CHRISTOPHE	RUE P. GUIEYSSE	LORIENT	79	69	2	250
AV. CROIZAT	RD724	R.P. DE LANN SEVELIN	AV. DEVILLERS	LANESTER	73	62	3	100
RUE J. JAURES	RD724	AV. DEVILLERS	AV. BILLOUX	LANESTER	73	62	3	100
RUE J. JAURES	RD724	AV. BILLOUX	PONT ST CHRISTOPHE	LANESTER	76	66	2	250
AV. DU PONT DU BONHOMME	RD194	LIMITE COMMUNALE (5+758)	LIMITE AGGLO	LANESTER	75	66	3	100

NOM DE LA VOIRIE	NOM DU TRONÇON	DÉBUTANT	FINISSANT	COMMUNE	LAEQ. 6H-22H (dBA)	LAEQ. 22H-6H (dBA)	CATÉGORIE DE L'INFRASTRUCTURE	LARGEUR DES SECTEURS AFFECTÉS PAR LE BRUIT (1)
AV. DU PONT DU BONHOMME	RD194	LIMITE AGGLO	RD 326 (7+700)	LANESTER	72	63	3	100
AV. DU PONT DU BONHOMME	RD194	RD 326 (7+700)	AV. DEVILLERS	LANESTER	72	63	3	100
AV. DEVILLERS	RD194	AV. DU PONT DU BONHOMME	RUE SEMBAT	LANESTER	72	63	3	100
AV. DEVILLERS	RD194	RUE SEMBAT	RUE J. JAURES (9+300)	LANESTER	73	64	3	100
	RD194E	R.P. DE LANN SEVELIN	RUE TRUDAIRE	LANESTER	71	61	3	100
AV. DU PRESIDENT ALLENDE	RD326	0+000	AV. DE GAULLE	LANESTER	71	61	3	100
AV. DU PRESIDENT ALLENDE	RD326	AV. DE GAULLE	AV. DU PONT DU BONHOMME	LANESTER	71	61	3	100
AV. NERUDA/AV. HO CHI MIN	RD326	AV. DU PONT DU BONHOMME	RD194E	LANESTER	71	61	3	100
	RD6	32+138	32+250	LORIENT	71	61	3	100
	RD6	32+250	33+000	LORIENT	70	60	4	100

Ces niveaux sonores sont évalués en des points de référence situés, conformément à la norme NF S 31-130 « Cartographie du bruit en milieu extérieur », à une hauteur de 5 mètres au dessus du plan de roulement et :

- à 2 mètres en avant de la ligne moyenne des façades pour les « rues en U » ;
- à une distance de l'infrastructure* de 10 mètres, augmentés de 3dB(A) par rapport à la valeur en champ libre pour les tissus ouverts, afin d'être équivalents à un niveau en façade. L'infrastructure est considérée comme rectiligne, à bords dégagés, placée sur un sol horizontal réfléchissant.

Les notions de rues en U et de tissu ouvert sont définies dans la norme citée précédemment.

*Cette distance est mesurée :

- pour les infrastructures routières, à partir du bord extérieur de la chaussée le plus proche ;
- pour les infrastructures ferroviaires, à partir du bord du rail extérieur de la voie la plus proche.

(1) Cf renvoi du tableau : La largeur des secteurs affectés par le bruit correspond à la distance précédente, comptée de part et d'autre de l'infrastructure.

Article 3

Les bâtiments d'habitation, les bâtiments d'enseignement, les bâtiments de santé, de soins et d'action sociale, ainsi que les bâtiments d'hébergement à caractère touristique à

construire dans les secteurs affectés par le bruit mentionnés à l'article 2 doivent présenter un isolement acoustique minimum contre les bruits extérieurs conformément aux décrets 95-20 et 95-21 susvisés.

Pour les bâtiments d'habitation, l'isolement acoustique minimum est déterminé selon les articles 5 à 9 de l'arrêté du 30 mai 1996 susvisé.

Pour les bâtiments d'enseignement, l'isolement acoustique minimum est déterminé selon les articles 5 à 8 de l'arrêté du 9 janvier 1995 susvisé.

Pour les bâtiments de santé, de soins et d'action sociale, et les bâtiments d'hébergement à caractère touristique, l'isolement acoustique minimum est déterminé conformément aux arrêtés pris en application du décret 95-20 susvisé.

Des copies des arrêtés du 30 mai 1996 et du 9 janvier 1995 sont annexées au présent arrêté.

Article 4

Les niveaux sonores que les constructeurs sont tenus de prendre en compte pour la construction des bâtiments inclus dans les secteurs affectés par le bruit définis à l'article 2 sont :

Catégorie	Niveau sonore au point de référence, en période diurne (en dB(A))	Niveau sonore au point de référence, en période nocturne (en dB(A))
1	83	78
2	79	74
3	73	68
4	68	63
5	63	58

Article 5

Le présent arrêté est applicable, à compter de sa publication au recueil des actes administratifs des départements concernés et de son affichage dans les mairies des communes concernées, et susceptible de recours devant le Tribunal Administratif selon les délais en vigueur.

Article 6

Les communes concernées par le présent arrêté sont :

Allaire-Ambon-Arradon-Arzon-Auray-Baden-Baud-Belz-Berné-Bignan-Bohal-Brech-Camoel-Camors-Carnac-Caudan-Cleguer-Cleguerec-Colpo-Cournon-Crach-Crédin-Elven-Erdeven- Ferel-La Gacilly-Gestel-Glénac-Gourin-Grandchamp-Guénin-Guer-Guidel- Guilligomarch (Finistère)-Hennebont-Herbignac(Loire atlantique)-Inzinzac Lochrist-Kervignac-Lanester-Languidic-Larmor plage- Le Bono-Le Faouet-Le Hezo- Le Saint- Locmaria Grandchamp-Locmariaquer-Locminé-Locmiquélic-Locoal mendon-Locqueltas-Lorient- Loyat-Malestroit-Mauron-Merlevenez-Meslan-Meucon-Molac-Moréac-Moustoir Ac-Moustoir-Remungol-Muzillac-Naizin-Néant sur yvel-Neulliac-Noyalo-Noyal Pontivy-Plescop-Ploemel-Ploemeur-Ploermel-Plouay-Plouharnel-Plouhinec-Pluméliau-Pluneret-Pluvigner-Pont-Scorff-Pontivy-Port Louis-Questembert-Quéven-Quiberon-Remungol-Riantec-Rieux-Rohan-Saint Armel-Saint Avé-Saint-Barthélémy-Saint Gérard-Saint Gildas de Rhuys-Saint Gonnery- Saint Jean de la

Poterie-Saint Léry-Saint Marcel- Saint Nolff-Saint Philibert-Saint Pierre de Quiberon-
Saint-Thuriau-Sainte Anne d'auray-Sarzeau-Séné-Theix-Tréfléan-LaTrinité sur mer
Vannes-La Vraie Croix

Article 7

Des copies du présent arrêté sont adressées :

- aux maires des communes concernées,
- au Directeur Départemental de l'Equipement.

Annexes :

- *Trois cartes représentant la catégorie des infrastructures :*
 - 1 pour l'ensemble du département*
 - 1 pour la ville de Lorient*
 - 1 pour la ville de Vannes*
- *Copie des arrêtés du 30 mai 1996 et du 9 janvier 1995.*

VANNES, LE 1 DEC. 2003

Le Préfet de Loire-Atlantique

Pour le Préfet,
Le Secrétaire Général,

Jean-Pierre LAFLAQUIERE

Le Préfet du Finistère

Pour le Préfet,
Le Secrétaire Général

Fabien SUDRY

Le Préfet du Morbihan

Pour le préfet ~~ex~~ par délégation,
Le Secrétaire général,

Jean-Pierre CONDEMINÉ



PREFECTURE DU MORBIHAN

direction
départementale
de l'Équipement
Morbihan



ARRETE PREFECTORAL
Classement Sonore
Routes Nationales

LE PREFET DU MORBIHAN
Chevalier de la Légion d'Honneur

- VU le code de la construction et de l'habitation, et notamment son article R 111-4-1,
- VU la loi n° 92-1444 du 31 décembre 1992 relative à la lutte contre le bruit, et notamment ses articles 13 et 14,
- VU le décret n° 95-20 pris pour l'application de l'article L 111-11-1 du code de la construction et de l'habitation et relatif aux caractéristiques acoustiques de certains bâtiments autres que d'habitation et de leurs équipements,
- VU le décret n° 95-21 relatif au classement des infrastructures de transports terrestres et modifiant le code de l'urbanisme et le code de la construction et de l'habitation,
- VU l'arrêté du 9 janvier 1995 relatif à la limitation du bruit dans les établissements d'enseignement,
- VU l'arrêté du 30 mai 1996 relatif aux modalités de classement des infrastructures de transports terrestres et à l'isolement acoustique des bâtiments d'habitation dans les secteurs affectés par le bruit,
- VU l'avis des communes suite à leur consultation en date du 30 Avril 2003
- VU l'avis du comité de pilotage réuni le 27 Juin 2003
- SUR proposition du Directeur Départemental de l'Équipement

ARRETE :

8, rue du Commerce
BP 520
56019 Vannes cedex
téléphone standard :
02 97 68 12 00
télécopie :
02 97 68 12 01
mél : sgr.dde-morbihan
@equipement.gouv.fr

Article 1

Les dispositions de l'arrêté du 30 mai 1996 susvisé sont applicables dans le département du morbihan aux abords du tracé des infrastructures de transports terrestres mentionnées à l'article 2 du présent arrêté et représentées sur les plans joints en annexe.

Article 2

Le tableau suivant donne pour chacun des tronçons d'infrastructures mentionnés, le classement dans une des 5 catégories définies dans l'arrêté du 30 mai 1996 susmentionné, la largeur des secteurs affectés par le bruit de part et d'autre de ces tronçons, ainsi que les niveaux sonores que les constructeurs doivent prendre en compte pour la construction de bâtiments inclus dans ces secteurs.

Il est précisé que tous les tronçons se situent en tissu ouvert.

Nom de la voie	Nom du tronçon	Débutant	Finissant	Commune	L.Aeq 6h-22h (dBA)	L.Aeq 22h-6h (dBA)	Catégorie de l'infrastructure	Largeur des secteurs affectés par le bruit (1)
RN 165	RN 165-01-01	limite département 44	PR 2+216 (D34)	Nivillac	79	71	2	250
RN 165	RN 165-02-01	PR 2+216 (D34)	limite commune de Marzan	Nivillac	79	71	2	250
RN 165	RN 165-02-02	limite commune de Nivillac	PR 6+441 (D148)	Marzan	79	71	2	250
RN 165	RN 165-03-01	PR 6+441 (D148)	limite commune d'Arzal	Marzan	79	71	2	250
RN 165	RN 165-03-02	limite commune de Marzan	limite commune de Muzillac	Arzal	79	71	2	250
RN 165	RN 165-03-03	limite commune d'Arzal	limite commune d'Ambon	Muzillac	79	71	2	250
RN 165	RN 165-03-04	limite commune de Muzillac	PR 21+579 (D20)	Ambon	79	71	2	250
RN 165	RN 165-04-01	PR 21+579 (D20)	limite commune de Muzillac	Ambon	81	73	2	250
RN 165	RN 165-04-02	limite commune Ambon	limite commune Ambon	Muzillac	79	71	2	250
RN 165	RN 165-04-03-01	limite commune Muzillac	PR 25 + 200	Ambon	79	71	2	250
RN 165	RN 165-04-03-02	PR 25+200	limite commune de Surzur	Ambon	81	73	2	250
RN 165	RN 165-04-04	limite commune d'Ambon	limite comm. La Trinité Surzur	Surzur	81	73	2	250
RN 165	RN 165-04-05	limite commune de Surzur	limite commune de Surzur	La Trinité Surzur	81	73	2	250
RN 165	RN 165-04-06	limite comm. La Trinité Surzur	limite commune de Theix	Surzur	81	73	2	250
RN 165	RN 165-04-07	limite commune de Surzur	PR 38 + 204 (D780)	Theix	81	73	2	250
RN 165	RN 165-05-01	PR 38+204 (D780)	PR 40+002 (D779bis)	Theix	82	73	1	300
RN 165	RN 165-06-01	PR 40+002 (D779bis)	limite commune de Vannes	Theix	81	72	2	250
RN 165	RN 165-06-02	limite commune de Theix	PR 42+996 (N166-Le Liziec)	Vannes	81	72	2	250
RN 165	RN 165-07-01	PR 42+996 (N166-Le Liziec)	limite commune SAINT AVE	Vannes	82	74	1	300
RN 165	RN 165-07-02	limite commune de Vannes	limite commune de Vannes	St Avé	82	74	1	300

Nom de la voie	Nom du tronçon	Débutant	Finissant	Commune	LAeq 6h-22h (dBA)	LAeq 22h-6h (dBA)	Catégorie de l'infrastructure	Largeur des secteurs affectés par le bruit (1)
RN 165	RN 165-07-03	limite commune de St Ave	PR 46+328 (D767-Ménimur)	Vannes	82	74	1	300
RN 165	RN 165-08-01	PR 46+328 (D767-Ménimur)	limite commune de Ploeren	Vannes	82	74	1	300
RN 165	RN 165-08-02	limite commune de Vannes	PR 48+348 (Le Fourchêne)	Ploeren	82	74	1	300
RN 165	RN 165-09-01	PR 48+348	limite commune de Plougoumelen	Ploeren	82	74	1	300
RN 165	RN 165-09-02	limite commune de Ploeren	limite commune de Pluneret	Plougoumelen	82	74	1	300
RN 165	RN 165-09-03	limite commune de Plougoumelen	PR 60+678 (D765-Kersalé)	Pluneret	82	74	1	300
RN 165	RN 165-10-01	PR 60+678 (D765-Kersalé)	limite commune d'Auray	Pluneret	82	74	1	300
RN 165	RN 165-10-02	limite commune de Pluneret	limite commune de Crach	Auray	82	74	1	300
RN 165	RN 165-10-03	limite commune d'Auray	PR 63+374 (D28-Poulben)	Crach	82	74	1	300
RN 165	RN 165-11-01	PR 63+374 (D28-Poulben)	limite commune d'Auray	Crach	81	74	2	250
RN 165	RN 165-11-02	limite commune de Crach	limite commune de Crach	Auray	81	74	2	250
RN 165	RN 165-11-03	limite commune d'Auray	limite commune d'Auray	Crach	81	74	2	250
RN 165	RN 165-11-04	limite commune de Crach	PR 65+159 (D768-Kerbois)	Auray	81	74	2	250
RN 165	RN 165-12-01	PR 65+159 (D768-Kerbois)	limite commune de Brech	Auray	80	72	2	250
RN 165	RN 165-12-02	limite commune d'Auray	PR 67+348 (D120-Auray Ouest)	Brech	80	72	2	250
RN 165	RN 165-13-01	PR 67+348 (D120-Auray Ouest)	limite comm. de Locoal Mendon	Brech	80	72	2	250
RN 165	RN 165-13-02	limite commune de Brech	limite commune de Landaul	Locoal Mendon	80	72	2	250
RN 165	RN 165-13-03	limite comm. de Locoal Mendon	limite commune de Landévant	Landaul	80	72	2	250
RN 165	RN 165-13-04	limite commune de Landaul	limite commune de Nostang	Landévant	80	72	2	250
RN 165	RN 165-13-05	limite commune de Landévant	limite commune de Brandérion	Nostang	80	72	2	250
RN 165	RN 165-13-06	limite commune de Nostang	limite commune de Kervignac	Brandérion	80	72	2	250
RN 165	RN 165-13-07	limite commune de Brandérion	PR 87+423 (N24-Pré aux Etangs)	Kervignac	80	72	2	250
RN 165	RN 165-14-01	PR 87+423 (N24-Pré aux Etangs)	limite commune d'Hennebont	Kervignac	82	74	1	300
RN 165	RN 165-14-02	limite commune de Kervignac	limite commune de Lanester	Hennebont	82	74	1	300
RN 165	RN 165-14-03	limite commune d'Hennebont	limite commune de Caudan	Lanester	82	74	1	300
RN 165	RN 165-14-04	limite commune de Lanester	PR 92+955 (D724-Toul Douar)	Caudan	82	74	1	300
RN 165	RN 165-15-01	PR 92+955 (D724-Toul Douar)	limite commune de Lanester	Caudan	84	75	1	300
RN 165	RN 165-15-02	limite commune de Caudan	limite commune de Caudan	Lanester	84	75	1	300
RN 165	RN 165-15-03	limite commune de Lanester	limite commune de Quéven	Caudan	84	75	1	300
RN 165	RN 165-15-04	limite commune de Caudan	PR 98+351 (N465-Kerdual)	Queven	84	75	1	300
RN 165	RN 165-16-01	PR 98+351 (N465-Kerdual)	PR 101+612 (D163-Le Mourillon)	Queven	82	75	1	300

Nom de la voie	Nom du tronçon	Débutant	Finissant	Commune	LAeq 6h-22h (dBA)	LAeq 22h-6h (dBA)	Catégorie de l'infrastructure	Largeur des secteurs affectés par le bruit (1)
RN 165	RN 165-17-01	PR 101+612 (D163-Le Mourillon)	limite commune de Gestel	Queven	82	74	1	300
RN 165	RN 165-17-02	limite commune de Quéven	limite commune de Quéven	Gestel	82	74	1	300
RN 165	RN 165-17-03	limite commune de Gestel	limite commune de Guidel	Queven	82	74	1	300
RN 165	RN 165-17-04	limite commune de Quéven	limite commune de Gestel	Guidel	82	74	1	300
RN 165	RN 165-17-05	limite commune de Guidel	limite commune de Guidel	Gestel	82	74	1	300
RN 165	RN 165-17-06	limite commune de Gestel	PR 109+326 - Département 29	Guidel	82	74	1	300
RN 166	RN 166-01-01	PR 0+0 (N165-Le Liziec)	limite commune de St Nolff	Vannes	79	71	2	250
RN 166	RN 166-01-02	limite commune de Vannes	limite commune de Vannes	St Nolff	79	71	2	250
RN 166	RN 166-01-03	limite commune de St Nolff	limite commune de St Nolff	Vannes	79	71	2	250
RN 166	RN 166-01-04	limite commune de Vannes	limite commune de Tréfléan	St Nolff	79	71	2	250
RN 166	RN 166-01-05	limite commune de St Nolff	limite commune de St Nolff	Tréfléan	79	71	2	250
RN 166	RN 166-01-06	limite commune de Tréfléan	limite commune de Tréfléan	St Nolff	79	71	2	250
RN 166	RN 166-01-07	limite commune de St Nolff	PR 8+451 (D775-Kerboulard)	Tréfléan	79	71	2	250
RN 166	RN 166-02-01	PR 8+451 (D775-Kerboulard)	limite commune de St Nolff	Tréfléan	77	69	2	250
RN 166	RN 166-02-02	limite commune de Tréfléan	limite commune d'Elven	St Nolff	77	69	2	250
RN 166	RN 166-02-03	limite commune de St Nolff	PR 16+1423 (D776-Kerchoux)	Elven	77	69	2	250
RN 166	RN 166-03-01	PR 16+1423 (D776-Kerchoux)	limite commune de Le Cours	Elven	77	68	2	250
RN 166	RN 166-03-02	limite commune d'Elven	limite commune de St Guyomard	Le Cours	77	68	2	250
RN 166	RN 166-03-03	limite commune de Le Cours	limite commune de Bohal	St Guyomard	77	68	2	250
RN 166	RN 166-03-04	limite commune de St Guyomard	PR 24+536 (D112-Bohal)	Bohal	77	68	2	250
RN 166	RN 166-04-01-01	PR 24+536 (D112-Bohal)	PR 26+200	Bohal	76	68	3	100
RN 166	RN 166-04-01-02	PR 26+200	limite commune de Sérent	Bohal	75	67	3	100
RN 166	RN 166-04-02-01	limite commune de Bohal	limite commune de St Marcel	Sérent	75	67	3	100
RN 166	RN 166-04-02-02	limite commune de Sérent	limite commune de Sérent	St Marcel	75	67	3	100
RN 166	RN 166-04-02-03	limite commune de St Marcel	limite commune de St Marcel	Sérent	75	67	3	100
RN 166	RN 166-04-02-04	limite commune de Sérent	limite commune de Sérent	St Marcel	75	67	3	100
RN 166	RN 166-04-02-05	limite commune de St Marcel	PR 28+700	Sérent	75	67	3	100
RN 166	RN 166-04-02-06	PR 28+700	PR 29+100	Sérent	76	73	2	250
RN 166	RN 166-04-02-07	PR 29+100	PR 29+655	Sérent	75	67	3	100
RN 166	RN 166-05-01-01	PR 29+655	PR 30+900	Sérent	75	67	3	100
RN 166	RN 166-05-01-02	PR 30+900	limite commune de St Marcel	Sérent	76	68	3	100

Nom de la voie	Nom du tronçon	Débutant	Finissant	Commune	LAeq 6h-22h (dBA)	LAeq 22h-6h (dBA)	Catégorie de l'infrastructure	Largeur des secteurs affectés par le bruit (1)
RN 166	RN 166-05-02	limite commune de Sérent	limite commune de Sérent	St Marcel	76	68	3	100
RN 166	RN 166-05-03	limite commune de St Marcel	limite commune de St Marcel	Sérent	76	68	3	100
RN 166	RN 166-05-04	limite commune de Sérent	limite commune de St Abraham	St Marcel	76	68	3	100
RN 166	RN 166-05-05	limite commune de St Marcel	limite comm. La Chapelle Caro	St Abraham	76	68	3	100
RN 166	RN 166-05-06	limite commune de St Abraham	éch. la Chapelle Caro (D166)	La Chapelle Caro	76	68	3	100
RN 166	RN 166-06-01	éch. la Chapelle Caro (D166)	limite commune de Monttertelot	La Chapelle Caro	78	69	2	250
RN 166	RN 166-06-02	limite comm. La Chapelle Caro	limite commune de Ploermel	Monttertelot	78	69	2	250
RN 166	RN 166-06-03	limite commune de Monttertelot	PR 42+509 (N24-St Antoine)	Ploermel	78	69	2	250
RN 24	RN 24-01-01	PR 0+0 (limite dépt. 35)	limite commune de Porcaro	Guer	78	71	2	250
RN 24	RN 24-01-02	limite commune de Guer	limite commune d'Augan	Porcaro	78	71	2	250
RN 24	RN 24-01-03	limite commune de Porcaro	limite commune de Campénéac	Augan	78	71	2	250
RN 24	RN 24-01-04	limite commune d'Augan	limite commune d'Augan	Campénéac	78	71	2	250
RN 24	RN 24-01-05	limite commune de Campénéac	limite commune de Campénéac	Augan	78	71	2	250
RN 24	RN 24-01-06	limite commune d'Augan	limite commune de Ploermel	Campénéac	78	71	2	250
RN 24	RN 24-01-07	limite commune de Campénéac	PR 19+1343 (D766E-Le Ronsouze)	Ploermel	78	71	2	250
RN 24	RN 24-02-01	PR 19+1343 (D766E-Le Ronsouze)	PR 20+730 (N166-St Antoine)	Ploermel	79	72	2	250
RN 24	RN 24-03-01	PR 20+730 (N166-St Antoine)	PR 24+542 (D724-éch. Ouest)	Ploermel	77	70	2	250
RN 24	RN 24-04-01	PR 24+542 (D724-éch. Ouest)	limite commune de Taupont	Ploermel	78	70	2	250
RN 24	RN 24-04-02	limite commune de Ploermel	limite commune de Guillac	Taupont	78	70	2	250
RN 24	RN 24-04-03	limite commune de Taupont	limite comm. la Croix Héliéan	Guillac	78	70	2	250
RN 24	RN 24-04-04	limite commune de Guillac	limite commune de Josselin	La Croix Héliéan	78	70	2	250
RN 24	RN 24-04-05	limite comm. la Croix Héliéan	limite comm. la Croix Héliéan	Josselin	77	70	2	250
RN 24	RN 24-04-06	limite commune de Josselin	limite commune de Josselin	La Croix Héliéan	77	69	2	250
RN 24	RN 24-04-07-01	limite comm. la Croix Héliéan	PR 32+1020 (D793)	Josselin	77	69	2	250
RN 24	RN 24-04-07-02	PR 32+1020 (D793)	limite commune de Lanouée	Josselin	78	70	2	250
RN 24	RN 24-04-08	limite commune de Josselin	limite commune de Josselin	Lanouée	78	70	2	250
RN 24	RN 24-04-09	limite commune de Lanouée	limite commune de Lanouée	Josselin	78	70	2	250
RN 24	RN 24-04-10	limite commune de Josselin	PR 34+546 (D764)	Lanouée	78	70	2	250
RN 24	RN 24-05-01	PR 34+546 (D764)	limite commune de Guégon	Lanouée	77	70	2	250
RN 24	RN 24-05-02	limite commune de Lanouée	PR 39+150 (D778)	Guegon	77	70	2	250

Nom de la voie	Nom du tronçon	Débutant	Finissant	Commune	LAeq 6h-22h (dBA)	LAeq 22h-6h (dBA)	Catégorie de l'infrastructure	Largeur des secteurs affectés par le bruit (I)
RN 24	RN 24-06-01	PR 39+150 (D778)	limite commune de Buléon	Guegon	77	69	2	250
RN 24	RN 24-06-02	limite commune de Guégon	limite comm. de St Allouestre	Buléon	77	69	2	250
RN 24	RN 24-06-03-01	limite commune de Buléon	PR 49+400	St Allouestre	77	69	2	250
RN 24	RN 24-06-03-02	PR 49+400	PR 50+900	St Allouestre	76	68	3	100
RN 24	RN 24-06-03-03	PR 50+900	limite commune de Bignan	St Allouestre	77	69	2	250
RN 24	RN 24-06-04	limite comm. de St Allouestre	limite commune de Moréac	Bignan	77	69	2	250
RN 24	RN 24-06-05	limite comm. de St Allouestre	PR 56+221 (D767)	Moréac	77	69	2	250
RN 24	RN 24-07-01	PR 56+221 (D767)	limite commune de Plumelin	Moréac	77	70	2	250
RN 24	RN 24-07-02	limite commune de Moréac	limite commune de Guénin	Plumelin	77	70	2	250
RN 24	RN 24-07-03-01	limite commune de Plumelin	PR 65+400	Guénin	77	70	2	250
RN 24	RN 24-07-03-02	PR 65+400	PR 66+500	Guénin	76	68	3	100
RN 24	RN 24-07-03-03	PR 66+500	PR 67+400	Guénin	76	68	3	100
RN 24	RN 24-07-03-04	PR 67+400	PR 67+600	Guénin	76	68	3	100
RN 24	RN 24-07-03-05	PR 67+600	limite commune de Baud	Guénin	77	70	2	250
RN 24	RN 24-07-04	limite commune de Guénin	limite commune de Guénin	Baud	77	70	2	250
RN 24	RN 24-07-05	limite commune de Baud	limite commune de Baud	Guénin	77	70	2	250
RN 24	RN 24-07-06	limite commune de Guénin	PR 71+165 (D768)	Baud	77	70	2	250
RN 24	RN 24-08-01-01	PR 71+165 (D768)	PR 72+401 (D142)	Baud	78	70	2	250
RN 24	RN 24-08-01-02	PR 72+401	limite commune de Languidic	Baud	77	69	2	250
RN 24	RN 24-08-02	limite commune de Baud	PR 84+979 (D102)	Languidic	78	70	2	250
RN 24	RN 24-09-01	PR 84+979 (D102)	PR 90+276 (D724)	Languidic	79	71	2	250
RN 24	RN 24-10-01	PR 90+276 (D724)	limite commune de Kervignac	Languidic	79	71	2	250
RN 24	RN 24-10-02	limite commune de Languidic	N165 - éch. Le Pré aux Etangs	Kervignac	79	71	2	250
RN 465	RN 465-01-01	PR 0+0 (N165-éch. de Kerdual)	limite commune de Lorient	Queven	81	71	2	250
RN 465	RN 465-01-02	limite commune de Quéven	échangeur de Keryado	Lorient	81	71	2	250
RN 465	RN 465-02-01	échangeur de Keryado	échangeur du Plénéno	Lorient	80	71	2	250
RN 465	RN 465-03-01	échangeur du Plénéno	échangeur de Kervaric	Lorient	78	69	2	250
RN 465	RN 465-04-01	échangeur de Kervaric	giratoire Espace Tabarly	Lorient	76	67	3	100
RN 465	RN 465-05-01-01	giratoire Espace Tabarly	PR 4+660	Lorient	72	63	3	100
RN 465	RN 465-05-01-02	PR 4+660	rond point de Kergroise	Lorient	73	64	3	100
RN 465	RN 465-06-01	rond point de Kergroise	rond point av. Amiral Melchior	Lorient	70	59	4	30

Nom de la voie	Nom du tronçon	Débutant	Finissant	Commune	LAeq 6h-22h (dBA)	LAeq 22h-6h (dBA)	Catégorie de l'infrastructure	Largeur des secteurs affectés par le bruit (1)
RN 465	RN 465-07-01	rond point av. Amiral Melchior	rond point des Asturies	Lorient	69	58	4	30

Ces niveaux sonores sont évalués en des points de référence situés, conformément à la norme NF S 31-130 « Cartographie du bruit en milieu extérieur », à une hauteur de 5 mètres au dessus du plan de roulement et :

- à 2 mètres en avant de la ligne moyenne des façades pour les « rues en U » ;
- à une distance de l'infrastructure* de 10 mètres, augmentés de 3dB(A) par rapport à la valeur en champ libre pour les tissus ouverts, afin d'être équivalents à un niveau en façade. L'infrastructure est considérée comme rectiligne, à bords dégagés, placée sur un sol horizontal réfléchissant.

Les notions de rues en U et de tissu ouvert sont définies dans la norme citée précédemment.

*Cette distance est mesurée :

- pour les infrastructures routières, à partir du bord extérieur de la chaussée le plus proche ;
- pour les infrastructures ferroviaires, à partir du bord du rail extérieur de la voie la plus proche.

(1) Cf renvoi du tableau : La largeur des secteurs affectés par le bruit correspond à la distance précédente, comptée de part et d'autre de l'infrastructure.

Article 3

Les bâtiments d'habitation, les bâtiments d'enseignement, les bâtiments de santé, de soins et d'action sociale, ainsi que les bâtiments d'hébergement à caractère touristique à construire dans les secteurs affectés par le bruit mentionnés à l'article 2 doivent présenter un isolement acoustique minimum contre les bruits extérieurs conformément aux décrets 95-20 et 95-21 susvisés.

Pour les bâtiments d'habitation, l'isolement acoustique minimum est déterminé selon les articles 5 à 9 de l'arrêté du 30 mai 1996 susvisé.

Pour les bâtiments d'enseignement, l'isolement acoustique minimum est déterminé selon les articles 5 à 8 de l'arrêté du 9 janvier 1995 susvisé.

Pour les bâtiments de santé, de soins et d'action sociale, et les bâtiments d'hébergement à caractère touristique, l'isolement acoustique minimum est déterminé conformément aux arrêtés pris en application du décret 95-20 susvisé.

Des copies des arrêtés du 30 mai 1996 et du 9 janvier 1995 sont annexées au présent arrêté.

Nom de la voie	Nom du tronçon	Débutant	Finissant	Commune	LAeq 6h-22h (dBA)	LAeq 22h-6h (dBA)	Catégorie de l'infrastructure	Largeur des secteurs affectés par le bruit (1)
RN 465	RN 465-07-01	rond point av. Amiral Melchior	rond point des Asturies	Lorient	69	58	4	30

Ces niveaux sonores sont évalués en des points de référence situés, conformément à la norme NF S 31-130 « Cartographie du bruit en milieu extérieur », à une hauteur de 5 mètres au dessus du plan de roulement et :

- à 2 mètres en avant de la ligne moyenne des façades pour les « rues en U » ;
- à une distance de l'infrastructure* de 10 mètres, augmentés de 3dB(A) par rapport à la valeur en champ libre pour les tissus ouverts, afin d'être équivalents à un niveau en façade. L'infrastructure est considérée comme rectiligne, à bords dégagés, placée sur un sol horizontal réfléchissant.

Les notions de rues en U et de tissu ouvert sont définies dans la norme citée précédemment.

*Cette distance est mesurée :

- pour les infrastructures routières, à partir du bord extérieur de la chaussée le plus proche ;
- pour les infrastructures ferroviaires, à partir du bord du rail extérieur de la voie la plus proche.

(1) Cf renvoi du tableau : La largeur des secteurs affectés par le bruit correspond à la distance précédente, comptée de part et d'autre de l'infrastructure.

Article 3

Les bâtiments d'habitation, les bâtiments d'enseignement, les bâtiments de santé, de soins et d'action sociale, ainsi que les bâtiments d'hébergement à caractère touristique à construire dans les secteurs affectés par le bruit mentionnés à l'article 2 doivent présenter un isolement acoustique minimum contre les bruits extérieurs conformément aux décrets 95-20 et 95-21 susvisés.

Pour les bâtiments d'habitation, l'isolement acoustique minimum est déterminé selon les articles 5 à 9 de l'arrêté du 30 mai 1996 susvisé.

Pour les bâtiments d'enseignement, l'isolement acoustique minimum est déterminé selon les articles 5 à 8 de l'arrêté du 9 janvier 1995 susvisé.

Pour les bâtiments de santé, de soins et d'action sociale, et les bâtiments d'hébergement à caractère touristique, l'isolement acoustique minimum est déterminé conformément aux arrêtés pris en application du décret 95-20 susvisé.

Des copies des arrêtés du 30 mai 1996 et du 9 janvier 1995 sont annexées au présent arrêté.

Article 4

Les niveaux sonores que les constructeurs sont tenus de prendre en compte pour la construction des bâtiments inclus dans les secteurs affectés par le bruit définis à l'article 2 sont :

Catégorie	Niveau sonore au point de référence, en période diurne (en dB(A))	Niveau sonore au point de référence, en période nocturne (en dB(A))
1	83	78
2	79	74
3	73	68
4	68	63
5	63	58

Article 5

Le présent arrêté est applicable, à compter de sa publication au recueil des actes administratifs du département et de son affichage dans les mairies des communes concernées.

Article 6

Les communes concernées par le présent arrêté sont :

Ambon-Arzal-Auray-Baud-Bignan-Bohal-Brandérion-Brech-Buléon-Campénéac-Caudan-La Chapelle Caro-Crach-La Croix Hélléan-Elven-Gestel-Guégon-Guénin-Guer-Guidel-Guillac-Hennebont-Josselin-Kervignac-Landaul-Landévant-Lanester-Languidic-Lanouée-Le Cours-Locoal Mendon Lorient Marzan Montertelot-Moréac-Muzillac-Nivillac-Nostang-Ploeren-Ploermel-Plougoumelen-Plumelin-Pluneret-Porcaro-Quéven-Sérent-Saint Abraham-Saint Allouestre-Saint Avé-Saint Guyomard-Saint Marcel-Saint Nolff-Surzur-Taupont-Theix-Tréfléan-La Trinité Surzur-Vannes

Article 7

Des copies du présent arrêté sont adressées :

- aux maires des communes concernées,
- au Directeur Départemental de l'Équipement.

VANNES, LE 1 DEC. 2003

le Préfet,

Pour le préfet et par délégation,
le secrétaire général,

Annexes :

Jean-Pierre CONDEMINÉ

- Trois cartes représentant la catégorie des infrastructures :
 - 1 pour l'ensemble du département
 - 1 pour la ville de Lorient
 - 1 pour la ville de Vannes
- Copie des arrêtés du 30 mai 1996 et du 9 janvier 1995.