

Carte n° 0819 © IGN - Paris 1996
 Autorisation n° 41.0525




Dans le bourg de Guénin, ce calvaire en granite du XVII^e siècle mérite un détour.


Circuit de Ténuel

Durée : 2h15

Circuit de : 9 km


Ce circuit vous fera découvrir de nombreux villages de la commune : Saint-Eno (ancienne forge gauloise), Kérial, Ténuel et son manoir... Le sentier vous dévoilera une partie du patrimoine de Guénin (croix gallo-romaine, calvaires...) et vous resterez sous le charme de la rivière l'Ével, que vous longerez en suivant ce superbe sentier.

 Longez le plan d'eau puis, en sortant du sentier ombragé, prenez sur la gauche. À la hauteur du panneau d'agglomération, tournez à droite vers St-Éno. À la sortie du village, suivez la voie goudronnée sur 100 m à gauche, puis empruntez le sentier qui descend vers la rivière l'Ével.

 À travers bois, le sentier vous mène au village de Kérial. Empruntez la route goudronnée qui descend sur 300 m. Franchissez la voie express et continuez tout droit jusqu'à l'Ével où vous attend une passerelle. L'Ével franchie, empruntez le sentier à droite pour rejoindre Keralbaud.

 Allez tout droit après le village de Keralbaud et tournez à gauche au château. Continuez sur la route goudronnée. 200 m après avoir franchi la voie express, tournez à gauche pour emprunter un chemin qui arrive au village de Ténuel.

Traversez le village en passant devant le magnifique château de Ténuel, construit par des proches du Duc de Bretagne au XV^e siècle. Montez ensuite le raidillon pour atteindre le plateau de Locmiquel.

 Tournez sur la gauche pour passer devant les croix gauloises. Prenez tout de suite à droite et descendez le petit sentier qui arrive au pont de Guénin. Passez l'Ével et remontez vers Guénin et le plan d'eau où vous retrouverez votre point de départ.



Tour du manoir de Ténuel



Balises : Bleu

Point de départ :

Le plan
d'eau de la
commune

Informations :

Mairie :
Tél. 02 97 39 09 09

